PROFILO LONGITUDINALE ASSE 8

LINEE 1A 1B
stazione F.S. - via Mondadori

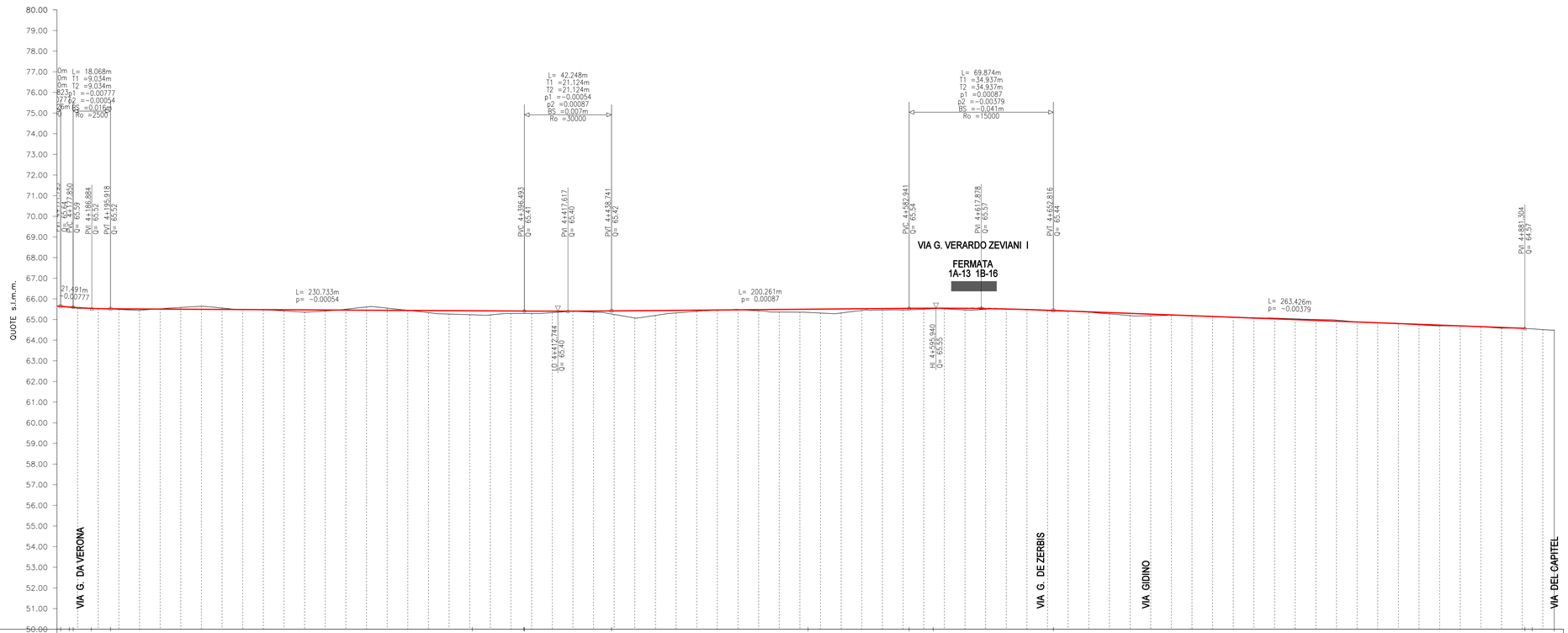

PUNTI PRINCIPALI ORIZZ. :	PI 4+175.34 · PI 4+186.64 · PI 4+371.26 · PI 4+396.27 · PI 4+533.94 · PI 4+594.57 · PI 4+884.83 · POE 4+895.54
PUNTI PRINCIPALI VERT. :	PVT 4+171.79 · PVC 4+177.85 · PVT 4+195.92 · PVC 4+396.49 · PVT 4+438.74 · PVC 4+582.94 · PVT 4+652.82 · POE 4+881.30
QUOTE DEL TERRENO :	65.62 · 65.59 · 65.55 · 65.53 · 65.51 · 65.49 · 65.52 · 65.64 · 65.48 · 65.42 · 65.41 · 65.61 · 65.45 · 65.26 · 65.23 · 65.22 · 65.29 · 65.29 · 65.39 · 65.21 · 65.22 · 65.20 · 65.40 · 65.49 · 65.36 · 65.35 · 65.31 · 65.44 · 65.46 · 65.47 · 65.52 · 65.52 · 65.50 · 65.47 · 65.41 · 65.39 · 65.28 · 65.19 · 65.19 · 65.12 · 65.07 · 65.00 · 64.88 · 64.79 · 64.69 · 64.64 · 64.57 · 64.57 · 64.55 · 64.48
QUOTE DI PROGETTO :	65.64 · 65.61 · 65.58 · 65.54 · 65.52 · 65.52 · 65.50 · 65.49 · 65.48 · 65.47 · 65.46 · 65.45 · 65.44 · 65.43 · 65.42 · 65.42 · 65.41 · 65.41 · 65.41 · 65.42 · 65.42 · 65.43 · 65.45 · 65.47 · 65.49 · 65.50 · 65.50 · 65.52 · 65.54 · 65.54 · 65.55 · 65.55 · 65.53 · 65.48 · 65.44 · 65.41 · 65.34 · 65.26 · 65.18 · 65.11 · 65.03 · 64.96 · 64.88 · 64.80 · 64.73 · 64.65 · 64.58 · 64.57
DISTANZE PARZIALI :	11.79 · 4.13 · 2.95 · 6.64 · 9.27 · 4.08 · 20.00 · 20.00 · 20.00 · 20.00 · 20.00 · 20.00 · 20.00 · 20.00 · 11.26 · 8.74 · 15.23 · 3.51 · 20.00 · 17.78 · 2.96 · 20.00 · 20.00 · 20.00 · 20.00 · 13.94 · 6.06 · 20.00 · 20.00 · 2.94 · 11.63 · 5.43 · 20.00 · 20.00 · 12.82 · 7.18 · 20.00 · 20.00 · 20.00 · 20.00 · 20.00 · 20.00 · 20.00 · 20.00 · 20.00 · 21.03 · 3.53 · 10.71
DISTANZE PROGRESSIVE :	4+171.79 · 4+175.94 · 4+178.89 · 4+185.53 · 4+186.64 · 4+195.92 · 4+200.00 · 4+300.00 · 4+371.26 · 4+396.23 · 4+396.49 · 4+400.00 · 4+438.74 · 4+500.00 · 4+533.94 · 4+582.94 · 4+594.57 · 4+600.00 · 4+652.82 · 4+700.00 · 4+800.00 · 4+881.30 · 4+884.83 · 4+895.54
ETTOMETRICHE :	Km 4.2 · Km 4.3 · Km 4.4 · Km 4.5 · Km 4.6 · Km 4.7 · Km 4.8
TOPONOMASTICA :	VIA A. PISANO · VIA A. PISANO · VIA G. VERARDO ZEVIANI · VIA G. VERARDO ZEVIANI

PIANTA CHIAVE

linee 1A 1B

stazione F.S. — via Mondadori

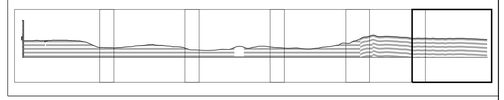

COMUNE DI VERONA
AZIENDA MOBILITA' TRASPORTI S.P.A.

SISTEMA DI TRASPORTO PUBBLICO DI TIPO FILOVIARIO

GARA D'APPALTO PER LA PROGETTAZIONE ESECUTIVA, L'ESECUZIONE DEI LAVORI E LA FORNITURA DEI VEICOLI

OFFERTA TECNICA
B2 - PROGETTO DEFINITIVO

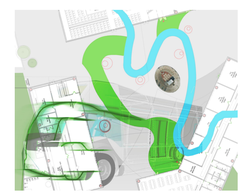

PROGETTO :

OPERE STRADALI
PROGETTO DEL CANALE STRADALE
Profili longitudinali di progetto
Asse 8: Stazione F.S. - via Mondadori (Linee 1AB) - Tav. 6 di 6

SCALA	1:1000/1:100
RIF. N°	PD80ID4PR26A.dwg
ALLEGATO N°	PD 80ID4 PR26A

CONCORRENTE
ATI:

SOVECO CONSTRUCTION SPA · CONSORZIO COOPERATIVE COSTRUZIONI S.C.C. (Società Consortile a responsabilità limitata) (MANDATARIA CAPOGRUPPO) · MAZZI Impresa Generale Costruzioni S.p.A. · APTS Advanced Public Transport Systems AG · ALPIQ Alpiq InTec Verona S.p.A. · Balfour Beatty Rail

PROGETTAZIONE
COSTituENDO R.T.P.:

TECHNITAL
(MANDATARIA CAPOGRUPPO)
DIRETTORE TECNICO
Dott. Ing. Massimo Raccosta

GIRA
DIRETTORE TECNICO
Dott. Arch. Valentina Butterini

REV.	DATA	DESCRIZIONE	ELABORAZIONE	RIDATTO	VISTO	APPROVATO
A	Dic. 2010	Emissione	Technital	Cavicchini	EPiccoli	Renzo

Il presente documento non potrà essere copiato, riprodotto o altrimenti pubblicato, in tutto o in parte, senza il consenso scritto. Ogni utilizzo non autorizzato sarà perseguito a norma di legge.
This document may not be copied, reproduced or published, either in part or entirely, without the written permission. Unauthorized use will be prosecuted by law.